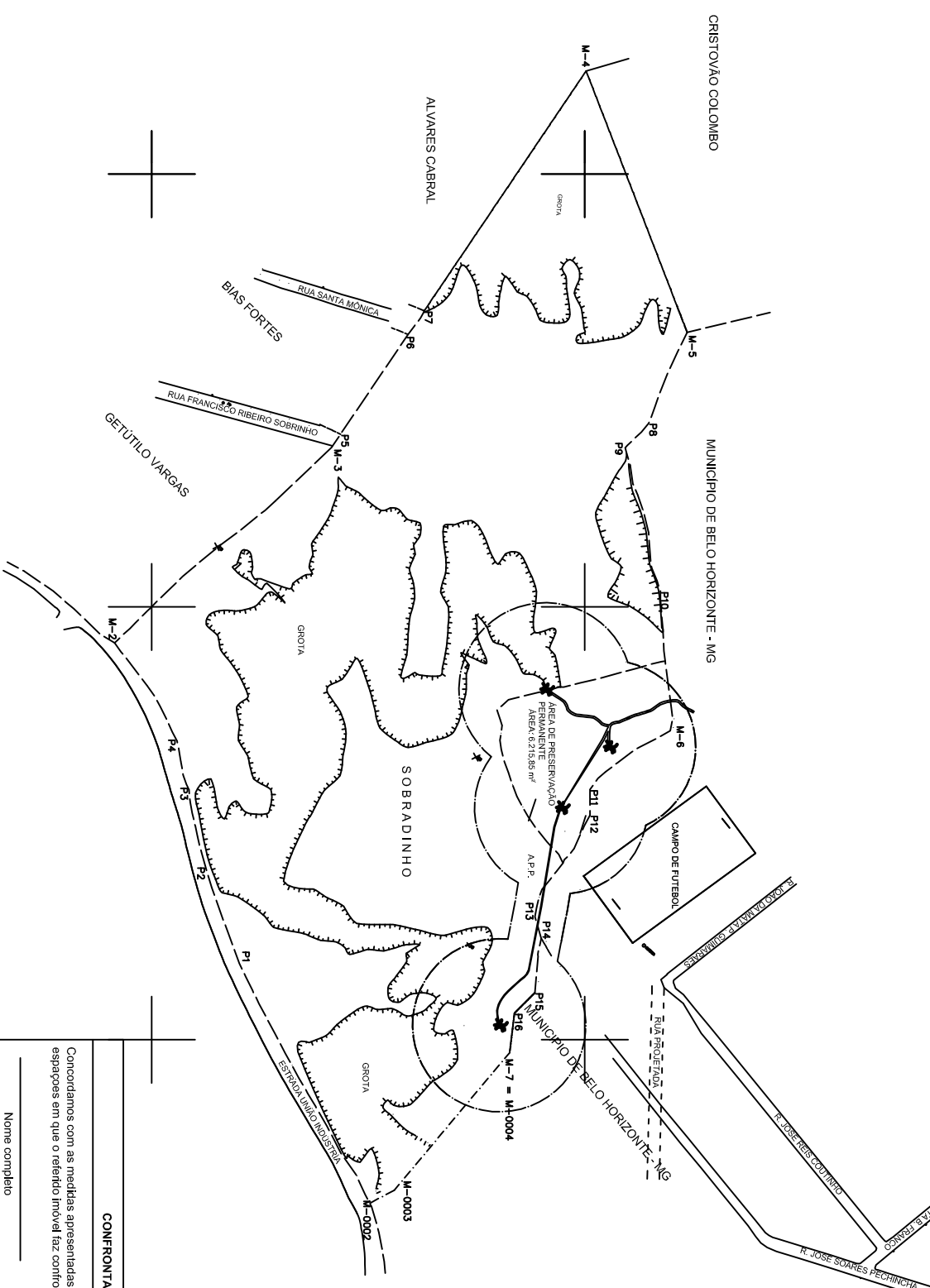

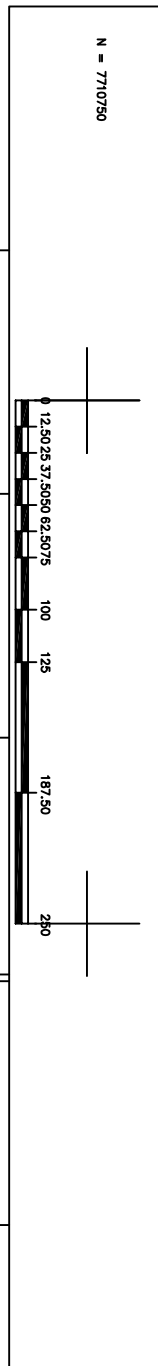


SOBRADINHO					
TABELA DE AZIMUTES, DISTÂNCIAS E COORDENADAS					
LADOS	AZIMUTE (UTM)	DISTÂNCIA (UTM)	COORDENADAS UTM		
			E metros	N metros	UTM
Vértices					
M-0002	P1	24119,59	624.956,027	7.711.050,573	
	P2	250,26	624.902,395	7.711.031,525	
	P3	256,34	624.963,121	7.711.022,145	
	P4	237,57	624.827,484	7.711.014,546	
	M-2	237,30	624.770,544	7.710.978,463	
	M-3	304,23	624.657,868	7.711.103,914	
	P5	304,23	624.650,198	7.711.103,089	
	P6	304,00	624.592,593	7.711.147,935	
	P7	303,59	624.440,394	7.711.250,749	
	M-4	68,52	624.591,351	7.711.309,088	
	M-5	112,52	624.643,835	7.711.286,939	
	P8	133,59	624.658,058	7.711.273,211	
	P9	76,12	624.741,059	7.711.293,581	
	P10	84,35	624.819,630	7.711.301,024	
	M-6	143,74	624.855,538	7.711.292,963	
	P11	90,08	624.870,539	7.711.292,934	
	P12	118,25	624.929,080	7.711.221,143	
	P13	73,26	624.941,553	7.711.224,849	
	P14	96,42	624.972,838	7.711.221,173	
	P15	135,01	624.984,687	7.711.209,316	
	P16	96,47	625.007,508	7.711.206,601	
M-0004	M-0003	129,59	625.086,336	7.711.139,980	
M-0003	M-0002	151,56	625.094,298	7.711.126,170	



PROJEÇÃO UNIVERSAL TRANSVERSA DE MERCAUTOR
 DATUM GEOD. - SAD 89
 DATA VERTICAL - IBERUTA - SC
 MERIDIANO CENTRAL - 45° W
 Fonte: Coordenada métrica
 Longitude = 30°41'23,74697" S
 Latitude = 43°47'38,47200" W
 Condição de Escala K = 0,99979496
 Data: 27/10/2010
 Convergência Meridiana (γ) = -0°25'34,1088"
 Declinação Magnética(δ) = -2°07'45" Ver. anual = -0°05'57"

Sobre o sistema de Coordenadas
 Coordenadas planas Sistema UTM
 Origem:
 Elipsóide = GRS87
 Norte Equador ocidental de 10.000.000 m
 Este = Meridiano Central ocidental de 500.000 m



CONCORDAMOS com as medidas apresentadas nesta planta e memorial anexos nos espaços em que o referido imóvel faz confrontação com o imóvel de nossa propriedade.

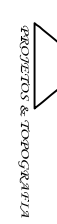
CONFRONTANTES	
Nome completo RG - CPF Imóvel de matrícula/transcrição nº	Nome completo RG - CPF Imóvel de matrícula/transcrição nº
Nome completo RG - CPF Imóvel de matrícula/transcrição nº	Nome completo RG - CPF Imóvel de matrícula/transcrição nº

MUNICÍPIO

Atesto, para os devidos fins, que os dados apresentados nesta planta e memorial anexo não prejudicam nem atingem imóveis de propriedade do Município.
 Belo Horizonte, xx de xxxxxx de xxxx.

Filiano de Tal
 Gerente de Patrimônio da Prefeitura de
 Belo Horizonte

TÍTULO:
LEVANTAMENTO TOPOGRÁFICO PLANIMÉTRICO DE TERRENO SITUADO NO B. INCONFIDENTES, DENOMINADO SOBRADINHO, DE PROPRIEDADE DE FRANCISCO DA SILVA XAVIER, PARA FINS DE RETIFICAÇÃO DE REGISTRO.



AV. TIRADENTES, nº 21, SL. 04, Ed. Inconfidentes
 Belo Horizonte - MG, CEP. 30.000-000, TEL: (31) 1234 5678

CONVENÇÕES TOPOGRÁFICAS	DESENHO TOPOGRÁFICO:
--- CERCA	BARRANCO / GROTA
▨ EDIFICAÇÃO	* NASCENTE
○ CONTORNO DA ÁREA DE RESERVA LEGAL	— CÔRREGO
○ PV COPASA	● POSTE
--- PROJ. DIVISA	
○ CONTORNO DA ÁREA DE PROTEÇÃO PERMANENTE	

QUADRO DE ÁREAS:
SOBRADINHO: 10,9193 ha

Pedro Alvares Cabral
 Eng. Agrônomo - CREAMG 12345 /TD/
 DATA: 08 / MAIO / 2012

Área de Proteção Permanente:
APP: 1,8019 ha - Sobradinho, sendo que 0,6215 ha já se encontram cercados

ARQUIVO N.º DO DESENHO:
BELO HORIZONTE / MG

ESCALA:
1:2.500

FOLHA:
ÚNICA

FRANCISCO DA SILVA XAVIER - RG/CE: 14.112.3456, CPF: 123.456.789.00

Eng. Agrônomo: PEDRO ALVARES CABRAL - CREAMG 123456TD